GOBERNACIÓN DE ANTIOQUIA
República de Colombia

Infografía de evento

Secretaría de Salud e Inclusión Social . Gobernación de Antioquia
Equipo de Gestión del Riesgo en eventos de interés en Salud Pública . **EGREISP**
Los datos y cálculos son preliminares y pueden presentar variaciones teniendo en cuenta los ajustes en las bases de datos Sivigila, DANE y RUAF

Periodo epidemiológico
PE 01 al 06 - 2026. del 4 de Enero al 20 de Junio

Enfermedades transmitidas por vectores

Leishmaniasis

395
Número de casos acumulado

Comportamiento Departamental

Gráfica 1: Casos por periodo epidemiologico, comportamiento inusuales,

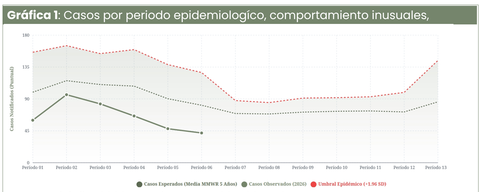

Fuente: Sivigila, 2026p, Cod. Evento 420, 430, 440

Tabla 1: Casos por semana epidemiología, comportamiento inusuales,

MATRIZ DE DATOS TEMPORALES (13 PERÍODOS EPIDEMIOLÓGICOS EN 4 TRIMESTRES) — 6 mediciones notificados al corte

TRIMESTRE I (PERÍODOS P01 - P03)			3 PER. CON DATOS
SERIE	PERÍODO 01	PERÍODO 02	PERÍODO 03
Observados	60	96	83
Esperados	99.53	115.8	110.33
Umbral (+1.96 SD)	155.97	165.2	153.97
Estado	●	●	●

TRIMESTRE II (PERÍODOS P04 - P06)			3 PER. CON DATOS
SERIE	PERÍODO 04	PERÍODO 05	PERÍODO 06
Observados	66	48	42
Esperados	108.13	90.33	81.13
Umbral (+1.96 SD)	159.69	138.47	127.3
Estado	●	●	●

TRIMESTRE III (PERÍODOS P07 - P09)			3 PER. CON DATOS
SERIE	PERÍODO 07	PERÍODO 08	PERÍODO 09
Observados	-	-	-
Esperados	69.47	68.8	71.4
Umbral (+1.96 SD)	87.73	84.87	91.21
Estado			

TRIMESTRE IV (PERÍODOS P10 - P13)			4 PER. CON DATOS
SERIE	PERÍODO 10	PERÍODO 11	PERÍODO 12	PERÍODO 13
Observados	-	-	-	-
Esperados	72.4	73.07	71.47	85.93
Umbral (+1.96 SD)	91.76	93.07	99.25	144.38
Estado				

Fuente: Sivigila, 2026p, Cod. Evento 420, 430, 440

Gráfica 2: Histórico Leishmaniasis, Antioquia, 2026.

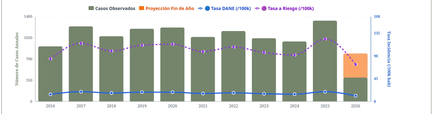

Fuente: Sivigila, 2026p, Cod. Evento 420, 430, 440 (Numerador) y DANE 2018 proyectado /MSPS pob. a riesgo 2023 (Denominador)

Gráfica 3: Tipos Leishmaniasis y EAPBs en el periodo evaluado

Fuente: Sivigila, 2026p, Cod. Evento 420, 430, 440 datos puntuales

Comportamiento Municipal

Grafica 4: Municipios con alertas de riesgo de silencio epidemiologico al corte de periodo evaluado.

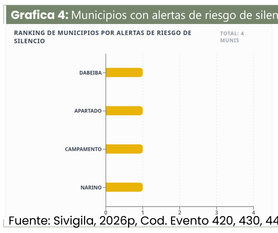

MATRIZ DE ALERTAS (4) — Orden: Alertas ↓

#	MUNICIPIO	ALERTAS	RIESGO	REGLAS (A / B / C)	ÚLTIMO
1	DABEIBA OCCIDENTE	1	MODERADO	0 / 0 / 1	2026-P06
2	APARTADO URABA	1	MODERADO	0 / 0 / 1	2026-P01
3	CAMPAMENTO NORTE	1	MODERADO	0 / 0 / 1	2026-P06
4	NARIÑO ORIENTE	1	MODERADO	0 / 1 / 0	2026-P06

Fuente: Sivigila, 2026p, Cod. Evento 420, 430, 440

Gráfica 5: Amastigotes Leishmaniasis sp

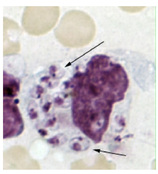

Fuente: CDC, https://www.cdc.gov/dpdx/leishmaniasis/index.html

Tabla 2: Tasas de Incidencia subregional por 100000 habitantes al corte del periodo.

# RANK	TERRITORIO (SUBREGIÓN)	POBLACIÓN (DANE)	CASOS ACUM.	TASA ACUM. / 100K	IC POISSON 95% [LCL - UCL]	APORTE (%)
#1	NORDESTE TASA ACUM.	217.500	131	60.23	[49.92 - 70.54]	33.16%
#2	NORTE	184.119	39	21.18	[14.53 - 27.83]	9.87%
#3	MAGDALENA MEDIO	72.867	15	20.59	[10.17 - 31.00]	3.8%
#4	URABÁ	522.249	103	19.72	[15.91 - 23.53]	26.08%
#5	BAJO CAUCA	265.907	41	15.42	[10.70 - 20.14]	10.38%
#6	ORIENTE	559.459	50	8.94	[6.46 - 11.41]	12.66%
#7	OCCIDENTE	227.034	12	5.29	[2.25 - 8.33]	3.04%
#8	SUROESTE	353.064	3	0.85	[0.00 - 1.81]	0.76%
#9	VALLE DE ABURRÁ	3.879.566	1	0.03	[0.00 - 0.08]	0.25%

Fuente: Sivigila, 2026p, Cod. Evento 420, 430, 440 (Numerador) y DANE 2018 proyectado (Denominador)

Gráfica 6: Distribucion de casos departamentales al corte, por cuartiles.

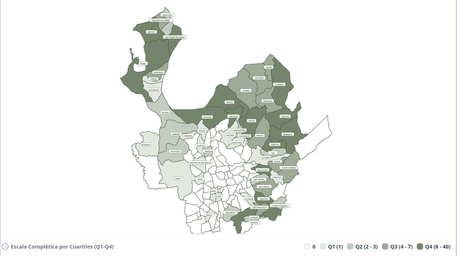

Fuente: Sivigila, 2026p, Cod. Evento 420, 430, 440

Tabla 3: Tasas de Incidencia municipal por 100000 habitantes al corte del periodo.

#	TERRITORIO	POB	CASOS	TASA	#	TERRITORIO	POB	CASOS	TASA	#	TERRITORIO	POB	CASOS	TASA	#	TERRITORIO	POB	CASOS	TASA
#1	ANORÍ	21.807	40	183.7	#16	VALP.	7.724	2	25.9	#31	RUIONEGRO	58.011	1	1.7	#46	JARDÍN	14.014	1	6.9
#2	VALDIVIA	15.185	24	158.1	#17	BRICEÑO	7.905	2	25.3	#32	CACERES	20.944	4	11.4	#47	COCORNA	16.099	1	6.2
#3	SAN LUIS	14.931	19	127.2	#18	SONSON	35.756	9	25.2	#33	GIRARDOTA	71.027	5	10.5	#48	YONDO (CASA...	50.003	3	6.0
#4	SAN PEDRO D...	32.528	40	123.0	#19	ARGELIA	8.242	2	24.3	#34	ANZA	7.537	1	13.3	#49	APARTADÓ	125.881	7	5.6
#5	SAN FRANCISCO	10.899	7	115.8	#20	CARACOLÍ	4.482	1	22.3	#35	PUERTO BERRIO	39.161	5	12.8	#50	HELICONIA	25.226	1	4.0
#6	REMEDIOS	33.546	37	110.3	#21	CAMPAMENTO	10.063	2	19.9	#36	DABEIBA	24.937	3	12.0	#51	SANTA FE DE A...	28.673	1	3.5
#7	VEGACHÍ	12.193	11	90.2	#22	ZARAGOZA	20.996	5	18.5	#37	PEQUE	8.655	1	11.6	#52	URRAO	32.148	1	3.1
#8	SEGOVIA	39.549	27	68.3	#23	LIBORINA	10.896	2	18.4	#38	PUERTO TRIUNF...	20.322	2	9.8	#53	ABRIAQUÍ	10.092	1	3.0
#9	NECOCLÍ	42.372	23	59.6	#24	SABANETA	17.572	3	17.1	#39	ABEJORRAL	21.126	2	9.5	#54	SABANALARGA	41.850	1	2.4
#10	MACEO	8.992	4	44.5	#25	AMALFI	29.394	5	17.0	#40	ARBOLETES	31.950	3	9.4	#55	CARMEN DE VI...	50.000	1	2.0
#11	TARAZÁ	29.542	11	37.2	#26	NECHÍ	20.453	5	16.5	#41	FRONTINO	21.808	2	9.2	#56	CAMPÓN	31.230	1	1.9
#12	SAN JUAN DE ...	19.844	7	35.3	#27	MURINDÓ	9.933	1	16.8	#42	MARINO	11.059	1	9.0	#57	CHIGORODÓ	56.664	1	1.8
#13	SAN ROQUE	24.855	8	32.2	#28	EL BAGRE	56.596	9	15.9	#43	BURITICÁ	11.198	1	8.9	#58	CALDAS	89.671	1	1.1
#14	SAN CARLOS	16.561	5	29.9	#29	TURBO	130.286	20	15.3	#44	ANGOSTURA	12.558	1	8.0					
#15	ITUANGO	29.650	8	27.0	#30	MUTATÁ	13.717	2	14.6	#45	CAUCASIA	93.976	7	7.5					

Fuente: Sivigila, 2026p, Cod. Evento 420, 430, 440 (Numerador) y DANE 2018 proyectado (Denominador)

Variables socio-demográficas

Grafica 7: Piramide poblacional al corte del periodo

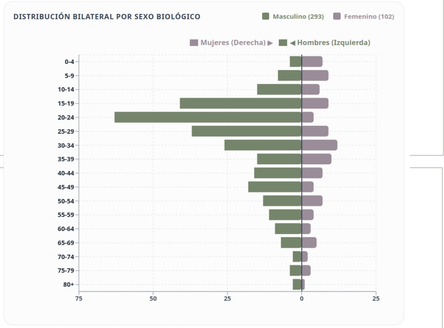

Fuente: Sivigila, 2026p, Cod. Evento 420, 430, 440

Grafica 8: Grupos poblacionales vulnerables

Fuente: Sivigila, 2026p, Cod. Evento 420, 430, 440

Grafica 9: Estratos Socioeconomicos al corte del periodo

Fuente: Sivigila, 2026p, Cod. Evento 420, 430, 440

Recomendaciones de la Vigilancia del Evento

Fuente: Protocolo INS Leishmaniasis V.6.0 30/05/2026 y Lineamientos de Vigilancia en Salud Publica - INS - 2026

Ficha técnica

La infografía utiliza una metodología basada en el procesamiento de datos del Sivigila. Como paso inicial de depuración, se eliminaron los registros duplicados del mismo año, se excluyeron aquellos con ajustes D o 6 (casos descartados) y se filtraron los registros sin procedencia de Antioquia. A partir de esta base limpia, las tasas de incidencia municipal, subregional y departamental se calcularon por cada 100,000 habitantes, utilizando como numerador los casos del Sivigila y como denominador las proyecciones de población del DANE o con las poblaciones a riesgo del Ministerio de Salud y Protección Social del año 2023.

En cuanto al análisis temporal, la gráfica histórica anual incluye una proyección lineal de cierre de año basada en el acumulado actual. Para el comportamiento periódico, se empleó la media móvil MMWR de 5 años para definir los casos esperados y un umbral epidémico de +1.96 desviaciones estándar, complementado con intervalos de confianza de Poisson al 95% en las tablas (p menor de 0,05). Por su parte, el componente geográfico utiliza un mapa coroplético basado en cuartiles (Q1 a Q4) para zonificar la carga de enfermedad.

Adicionalmente, ante la frecuente subnotificación y las características propias del evento, se implementó una metodología basada en el Control Estadístico de Procesos (asumiendo una distribución de Poisson, donde la desviación estándar equivale a la raíz cuadrada de la media) para priorizar descensos significativos y orientar la supervisión territorial mediante tres reglas adaptadas de Western Electric, Nelson y Westgard: la Regla A (ruptura aguda), que se activa ante 2 mediciones consecutivas por debajo de -2sigma indicando una caída drástica; la Regla B (tendencia descendente sostenida), que se dispara con 6 mediciones consecutivas por debajo de -1 sigma reflejando un desgaste paulatino; y la Regla C (silencio sub-promedio prolongado), que requiere 8 mediciones consecutivas por debajo de la media histórica de manera exclusiva en municipios con actividad de la enfermedad —definida como 1 caso en la ventana móvil de 36 meses para las Reglas A y B, o un acumulado del 1% o más del total de casos departamentales en los últimos 10 años para la Regla C—. Con base en esto, el riesgo se clasifica mediante una escala semaforizada que asigna los rangos de 1 a 2, de 3 a 5, y de 6 o más puntos para los niveles Moderado, Alto y Crítico, respectivamente.

Finalmente, el procesamiento de las variables sociodemográficas —como las pirámides poblacionales, los gráficos de EAPB, la estratificación socioeconómica y los grupos vulnerables— se realizó mediante agregaciones de datos absolutos y porcentuales sobre el total de casos depurados, rigiéndose estrictamente por los protocolos del Instituto Nacional de Salud (INS).

Equipo de gestión del riesgo en eventos de interés en salud pública
Correo electrónico: gestiondeltiesgo.sssa@antioquia.gov.co
Teléfono: +57 321 3945311
Subsecretaría de salud e inclusión social
Gobernación de Antioquia

Autor: Francisco J. Ospino A.
Referente Leishmaniasis - EGREISP
Correo: vigilanciaetv01@antioquia.gov.co (En caso de comentarios, sugerencias, fe de erratas, escribir a este correo)