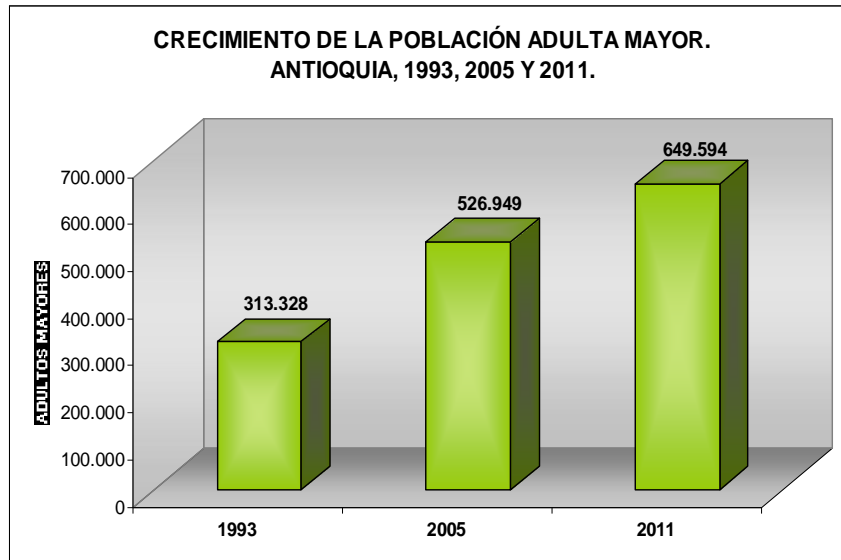
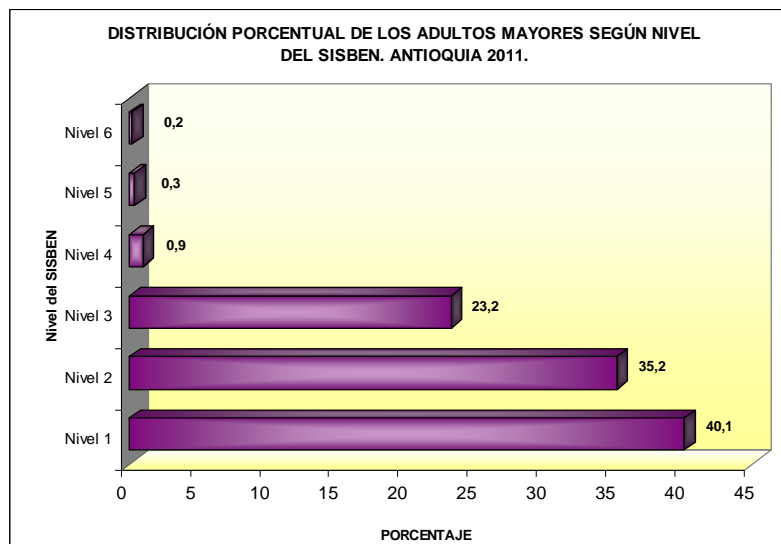
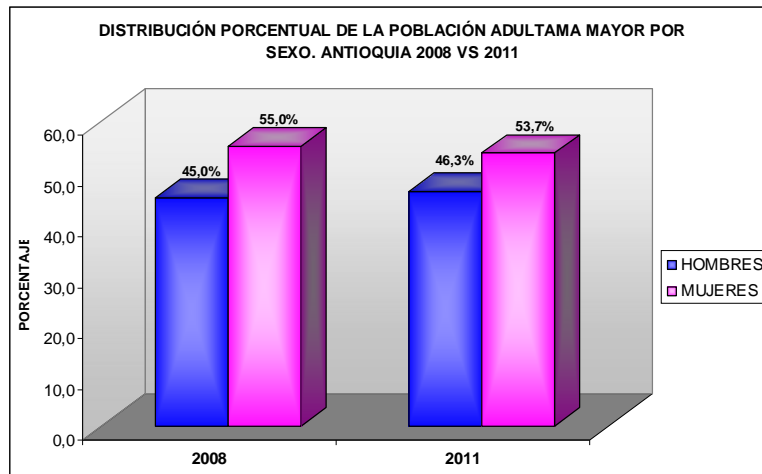


CRECIMIENTO POBLACIÓN ADULTA MAYOR DE ANTIOQUIA AÑOS 1993-2005-2011

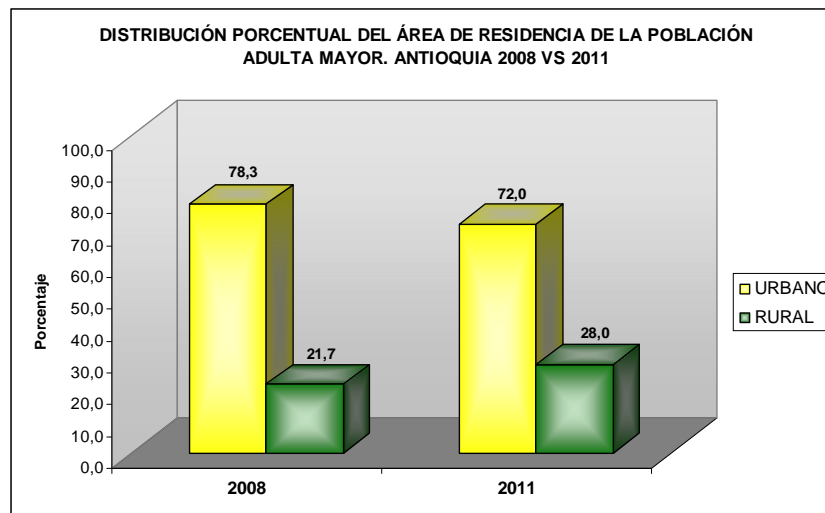


El acelerado crecimiento de la población adulta mayor y anciana en condiciones de dependencia, ha tenido implicaciones sociales y económicas expresadas en el desmejoramiento de su calidad de vida, que se expresa en altas tasas de pobreza, dado que el 75.3% de ellos se ubica en los niveles I y II del SISBEN.





Se evidencia una mayor población adulta mayor de sexo femenino, que la población de sexo masculino, en el 2008 el porcentaje de sexo masculino era de 45.0% y de sexo femenino el 55.0%, comparado con el año 2011 la población masculina sube 1.3% y la femenina baja este mismo 1.3%.



Tanto en el año 2008 como en el año 2011, la población adulta mayor está en mayor porcentaje ubicada en la zona urbana, y tenemos en cuenta que el mayor número de estos está clasificado en los niveles 1 y 2 del SISBEN, lo que demanda del estado unas adecuadas políticas de atención

POBLACIÓN ADULTA MAYOR POR MUNICIPIOS
DEPARTAMENTO DE ANTIOQUIA
SECRETARIA SECCIONAL DE SALUD Y PROTECCIÓN SOCIAL
AGOSTO 2011

Municipio/Grupo Edad	Nivel 1	Nivel 2	Nivel 3	Nivel 4	Nivel 5	Nivel 6	Mascul	Femeni	Urbana	Rural	Centro RP	Total
0895 ZARAGOZA	1.586	417	13	0	0	0	1.092	924	1.065	737	214	2.016
0893 YONDO	1.654	254	20	0	0	0	1.222	706	693	1.033	202	1.928
0890 YOLOMBO	1.547	1.339	214	4	0	2	1.649	1.457	1.103	1.585	418	3.106
0887 YARUMAL	2.368	2.023	411	18	1	0	2.321	2.500	3.544	738	539	4.821
0885 YALI	529	231	56	0	0	0	467	349	432	384	0	816
0873 VIGIA DE I FUERT	754	15	0	0	0	0	389	380	230	5	534	769
0861 VENECIA	642	982	177	24	3	0	895	933	895	640	293	1.828
0858 VEGACHI	910	505	24	0	0	0	791	648	881	444	114	1.439
0856 VALPARAISO	323	523	130	4	0	0	453	527	638	342	0	980
0854 VALDIVIA	1.121	467	37	0	0	0	895	730	519	968	138	1.625
0847 URRAO	3.759	0	0	0	0	0	1.851	1.908	2.140	1.614	5	3.759
0842 URAMITA	661	238	9	0	0	0	490	418	289	591	28	908
0837 TURBO	8.066	2.321	400	8	0	0	5.657	5.138	4.787	2.448	3.560	10.795
0819 TOLEDO	412	183	9	0	0	0	323	281	162	393	49	604
0809 TITIRIBI	344	1.044	259	58	2	0	796	911	711	853	143	1.707
0792 TARSO	2.173	1.087	400	11	0	0	1.792	1.879	2.010	1.661	0	3.671
0790 TARAZA	2.345	485	12	0	0	0	1.574	1.268	1.562	285	995	2.842
0789 TAMESIS	632	1.447	796	41	6	0	1.384	1.538	1.288	1.265	369	2.922
0761 SOPETTRAN	1.430	573	66	17	0	0	1.002	1.084	771	1.172	143	2.086
0756 SONSON	2.363	1.908	706	13	1	0	2.404	2.587	2.688	1.857	446	4.991
0736 SEGOVIA	1.922	827	511	0	0	0	1.682	1.578	2.778	302	180	3.260
0697 SANTUARIO	1.002	1.898	811	71	1	0	1.715	2.068	2.868	915	0	3.783
0690 SANTO DOMINGO	656	977	125	6	0	0	911	853	454	878	432	1.764
0686 SANTA ROSA DE OSOS	839	1.960	773	31	3	0	1.769	1.837	1.634	1.680	292	3.606
0679 SANTA BARBARA	1.401	1.907	301	10	0	0	1.746	1.873	1.429	1.906	284	3.619
0674 SAN VICENTE	1.079	1.218	284	22	0	0	1.314	1.289	594	2.007	2	2.603
0670 SAN ROQUE	1.367	999	169	7	0	0	1.368	1.174	770	1.292	480	2.542
0667 SAN RAFAEL	652	1.088	100	4	0	0	880	964	968	874	2	1.844
0665 SAN PEDRO DE URABA	2.873	353	36	0	0	0	1.842	1.420	1.221	1.860	181	3.262
0664 SAN PEDRO	780	738	547	66	3	0	988	1.146	946	1.118	70	2.134
0660 SAN LUIS	1.036	438	12	0	0	0	764	722	818	585	83	1.486
0659 SAN JUAN DE URABA	1.685	178	30	0	0	0	1.002	891	637	822	434	1.893
0658 SAN JOSE DE LA MONTANA	113	181	59	0	0	0	171	182	293	60	0	353
0656 SAN JERONIMO	3.465	3.137	746	71	1	0	3.665	3.755	2.355	5.065	0	7.420
0652 SAN FRANCISCO	503	248	14	0	0	0	431	334	376	348	41	765

Municipio/Grupo Edad	Nivel 1	Nivel 2	Nivel 3	Nivel 4	Nivel 5	Nivel 6	Mascul	Femeni	Urbana	Rural	Centro RP	Total
0649 SAN CARLOS	1.081	613	244	1	0	0	997	942	1.063	616	260	1.939
0642 SALGAR	1.033	1.013	250	12	0	0	1.212	1.096	1.034	1.122	152	2.308
0631 SABANETA	2.536	0	0	0	0	0	1.073	1.463	1.956	2	578	2.536
0628 SABANALARGA	717	195	26	0	0	0	481	457	334	489	115	938
0615 RIONEGRO	1.353	2.971	5.749	796	241	6	5.031	6.085	7.606	2.985	525	11.116
0607 RETIRO	382	653	992	209	23	13	1.072	1.200	1.271	1.001	0	2.272
0604 REMEDIOS	2.529	670	112	2	0	0	1.776	1.537	1.649	1.205	459	3.313
0591 PUERTO T	977	538	39	3	0	0	796	761	322	98	1.137	1.557
0585 PUERTO NARE	801	829	185	0	1	0	959	857	613	325	878	1.816
0579 PUERTO BERRIO	3.938	1.395	197	2	0	0	2.827	2.705	4.970	284	278	5.532
0576 PUEBLORRICO	273	634	230	6	0	0	557	586	619	524	0	1.143
0543 PEQUE	902	74	1	0	0	0	513	464	212	580	185	977
0541 PENOL	1.037	1.186	327	19	0	0	1.201	1.368	1.323	1.245	1	2.569
0501 OLAYA	195	199	10	1	0	0	213	192	46	211	148	405
0495 NECHI	2.309	156	8	0	0	0	1.490	983	1.300	758	415	2.473
0490 NECOCLI	4.122	378	58	2	0	0	2.614	1.946	903	2.577	1.080	4.560
0483 NARINO	674	867	39	0	0	0	824	756	506	933	141	1.580
0480 MUTATA	1.083	202	9	0	0	0	743	551	380	298	616	1.294
0475 MURINDO	209	3	0	0	0	0	111	101	87	68	57	212
0467 MONTEBELLO	471	723	112	4	0	0	658	652	317	981	12	1.310
0440 MARINILLA	1.420	1.779	2.107	102	0	0	2.485	2.923	3.779	1.356	273	5.408
0425 MACEO	464	580	96	7	0	0	601	546	489	445	213	1.147
0411 LIBORINA	607	765	89	3	0	0	749	715	365	850	249	1.464
0400 LA UNION	412	1.042	748	48	1	0	1.113	1.138	1.243	823	185	2.251
0390 LA PINTADA	522	273	35	8	0	1	425	414	766	26	47	839
0380 LA ESTRELLA	1.717	2.858	2.259	73	18	2	3.190	3.737	5.518	62	1.347	6.927
0376 LA CEJA	942	1.874	3.031	159	61	5	2.862	3.210	5.286	679	107	6.072
0368 JERICO	453	1.152	632	30	2	0	1.064	1.205	1.492	777	0	2.269
0364 JARDIN	655	978	533	24	9	0	1.041	1.158	1.468	731	0	2.199
0361 ITUANGO	2.161	502	103	0	0	0	1.543	1.223	850	1.680	236	2.766
0360 ITAGUI	1.468	9.213	13.220	70	45	3	9.931	14.088	22.276	0	1.743	24.019
0353 HISPANIA	223	455	96	0	0	0	395	379	538	236	0	774
0347 HELICONIA	472	443	60	4	0	1	468	512	342	264	374	980
0321 GUATAPE	190	508	192	16	0	0	431	475	615	186	105	906
0318 GUARNE	1.454	1.411	1.836	197	0	0	2.306	2.592	1.797	1.074	2.027	4.898
0315 GUADALUPE	383	329	34	0	0	0	397	349	229	491	26	746
0313 GRANADA	555	550	270	0	0	0	661	714	829	534	12	1.375
0310 GOMEZ PLATA	617	786	126	7	0	0	779	757	780	614	142	1.536
0308 GIRARDOTA	935	2.814	1.221	142	0	0	2.344	2.768	2.767	1.854	491	5.112
0306 GIRALDO	422	221	17	0	0	0	322	338	170	437	53	660

Municipio/Grupo Edad	Nivel 1	Nivel 2	Nivel 3	Nivel 4	Nivel 5	Nivel 6	Mascul	Femeni	Urbana	Rural	Centro RP	Total
0284 FRONTINO	932	1.000	276	35	8	0	1.156	1.095	1.041	995	215	2.251
0282 FREDONIA	750	1.662	909	83	0	3	1.680	1.727	1.477	1.803	127	3.407
0266 ENVIGADO	3.639	4.103	12.108	903	1.479	957	9.354	13.835	22.409	24	756	23.189
0264 ENTRERRIOS	1.655	1.524	1.542	329	122	5	2.605	2.572	2.536	2.637	4	5.177
0250 EL BAGRE	4.043	496	84	0	0	0	2.579	2.044	2.867	964	792	4.623
0240 EBEJICO	1.057	926	205	8	0	0	1.119	1.077	328	1.626	242	2.196
0237 DON MATIAS	328	863	624	51	6	0	892	980	1.179	642	51	1.872
0234 DABEIBA	1.777	521	63	2	0	0	1.275	1.088	1.161	1.100	102	2.363
0212 COPACABANA	1.697	3.506	3.172	345	4	1	3.932	4.793	6.848	1.163	714	8.725
0209 CONCORDIA	3.591	1.623	576	20	2	0	3.063	2.749	2.727	3.012	73	5.812
0206 CONCEPCION	338	278	121	0	0	0	358	379	306	431	0	737
0197 COCORNA	1.570	480	184	13	0	0	1.171	1.076	838	1.406	3	2.247
0190 CISNEROS	722	808	164	2	0	0	821	875	1.421	255	20	1.696
0172 CHIGOROD	3.174	1.554	333	6	0	1	2.606	2.462	4.301	722	45	5.068
0154 CAUCASIA	7.844	1.394	335	0	0	1	4.893	4.681	7.718	597	1.259	9.574
0150 CAROLINA	153	377	144	10	0	0	319	365	550	134	0	684
0148 CARMEN DE VIBORAL	1.015	1.713	1.956	154	2	0	2.336	2.504	2.989	1.786	65	4.840
0147 CAREPA	2.380	983	133	4	0	0	1.878	1.622	2.306	301	893	3.500
0145 CARAMANTA	317	364	145	6	0	0	415	417	430	76	326	832
0142 CARACOLI	419	331	68	0	0	0	423	395	545	273	0	818
0138 CANASGORDAS	1.652	524	32	1	0	0	1.172	1.037	644	1.368	197	2.209
0134 CAMPAMENTO	643	242	58	4	0	0	524	423	261	686	0	947
0129 CALDAS	1.613	4.846	3.192	87	17	6	4.450	5.311	7.511	370	1.880	9.761
0125 CAICEDO	401	292	20	0	0	0	353	360	146	567	0	713
0120 CACERES	2.235	248	13	0	0	0	1.417	1.079	598	623	1.275	2.496
0113 BURITICA	785	146	10	0	0	0	483	458	198	496	247	941
0107 BRICENO	478	208	14	0	0	0	411	289	198	464	38	700
0101 BOLIVAR	1.415	1.833	653	13	9	0	1.959	1.964	2.651	1.052	220	3.923
0093 BETULIA	2.817	1.764	359	16	0	0	2.718	2.238	1.546	2.998	412	4.956
0091 BETANIA	359	839	114	10	0	0	736	586	596	695	31	1.322
0088 BELLO	14.097	14.493	7.115	64	4	0	15.108	20.665	34.451	449	873	35.773
0086 BELMIRA	168	359	39	10	0	0	285	291	187	364	25	576
0079 BARBOSA	7.750	8.138	2.404	402	0	0	9.085	9.609	8.259	9.624	811	18.694
0059 ARMENIA	1.287	1.305	238	10	0	0	1.427	1.413	690	2.116	34	2.840
0055 ARGELIA	786	248	15	0	0	0	554	495	484	565	0	1.049
0051 ARBOLETTES	2.789	494	157	0	3	0	1.847	1.596	1.294	1.506	643	3.443
0045 APARTADO	5.891	2.010	568	47	20	0	4.201	4.335	6.885	626	1.025	8.536
0044 ANZA	547	275	57	2	0	0	450	431	241	543	97	881
0042 ANTIOQUIA	2.016	919	323	3	3	0	1.573	1.691	1.970	1.085	209	3.264
0040 ANORI	931	401	58	0	0	0	764	626	638	677	75	1.390

Municipio/Grupo Edad	Nivel 1	Nivel 2	Nivel 3	Nivel 4	Nivel 5	Nivel 6	Mascul	Femeni	Urbana	Rural	Centro RP	Total
0038 ANGOSTURA	668	541	73	0	0	0	668	614	309	933	40	1.282
0036 ANGELOPOLIS	438	349	82	0	0	0	460	409	369	399	101	869
0034 ANDES	1.654	3.217	617	46	25	0	2.879	2.680	2.635	2.364	560	5.559
0031 AMALFI	3.188	1.244	460	4	0	0	2.636	2.260	1.371	3.459	66	4.896
0030 AMAGA	1.450	1.723	322	25	0	0	1.726	1.794	1.468	937	1.115	3.520
0021 ALEJANDRIA	255	238	66	3	0	0	270	292	364	197	1	562
0004 ABRIAQUI	123	158	12	0	0	0	150	143	96	197	0	293
0002 ABEJORRAL	1.397	1.378	226	3	0	0	1.561	1.443	1.380	1.531	93	3.004
0001 MEDELLIN	69.518	81.825	66.949	988	92	67	91.837	127.602	203.926	284	15.229	219.439
TOTALES	260.438	228.784	150.938	6142	2218	1074	300.529	349.065	468.002	125270	56.322	649.594

Fuente: Base de datos suministrada por los municipios a la SSSA